















# Tūrisma karte

## Apzīmējumi. Legend

	Slīteres nacionālā parka robeža. Border of Slitere National Park		<b>Vaide</b> Apdzīvota vieta. Populated area
	Mežs. Forest		Informācija. Information
	Purvs, mitrājs. Swamp, dampness		Stāvlaukums. Parking place
	Atklāta ainava. Open landscape		Ēdināšanas iestāde. Restaurant, cafe
	Velomašrūts. Bicycle routes		
	Autoceļš. Motorroad		
	Pasts. Post office		
	Degvielas uzpilde. Gas station		
	Baznīca. Church		
	Medpunkts. First-aid station		



1. Slīteres bāka
2. Slīteres dabas taka (1,2 km)
3. Pēterezera dabas taka (3,4 km)
4. Kolkasrags
5. Kolkas raga priežu taka (1,2 km)
6. Ēvažu dabas taka un stāvkrasts (0,3 km)
7. Skatu tornis

8. Līvu tautas nams
10. Luterāņu baznīca, akmeņi ar 1710. g. ierakstiem par mēra laiku
11. Laivu kapsēta
12. „Purvziedi” – mežsarga E. Hausmaņa savākto meža dzīvnieku ragu kolekcija
13. Līvu centrs „Kūolka”

(Avots: Slīteres nacionālais parks, [http://slitere.lv/apmekletajiem/apskates\\_objekt](http://slitere.lv/apmekletajiem/apskates_objekt))